

FIȘĂ ANALITICĂ DE INVENTARIERE A SITURILOR ARHEOLOGICE

1. IDENTIFICARE

Capitol	Denumire capitol	Descriere
1.1	Cod LMI	
1.2	Categorie	Sit arheologic
1.3	Denumire oficială	Turn de apărare de la Ciacova
1.4	Cod RAN	156366.01

1.5 COMPONENTE ALE SITULUI

Nr	Tip	Denumire	Cod RAN	Cod LMI	Epoca	Cultura/Faza
C01	Turn de apărare	Turn de apărare	156366.01		Epoca medievală (sec. XIV)	neprecizată

2. LOCALIZARE

Capitol	Denumire capitol	Descriere
2.1	Stat	România
2.2	Județ	Timiș
2.3	Localitate	Ciacova
2.4	Descrierea localizării	Turnul de apărare este localizat în zona centrală a orașului Ciacova, pe un teren plan, în proximitatea albiei majore a râului Timișul Mort.
2.4.1	Microrelief, elemente de peisaj natural	Teren plat, în proximitatea albiei majore a râului Timișul Mort
2.4.2	Adresa	Strada Piața Cetății, nr. 2
2.4.3	Toponim / Sector urban	Centrul localității Ciacova
2.4.4	Cod poștal	307110
2.4.5	Referințe cadastrale	CF nr. 401413 Ciacova, nr. cadastral 401413, nr. topografic 650/b; corp C6 – Cula (monument istoric), S. construită la sol 92

		mp
2.5	Coordonate geografice	Lat 45.5149013, Lon 21.1223412
2.5.1	Identificare cartografică	Plan cadastral; Ortofotoplan ANCPI; Imagini satelitare
2.5.2	Sistem cartografic utilizat	Stere070
2.5.3	Coordonate Y, X, Z	Y=453472.50, X=197262.42
2.5.4	Punct	Zona centrală
2.5.5	Reper	Turnul de apărare este localizat în zona centrală a orașului.
2.5.6	Toponim	Zona centrală Ciacova

3. DATARE

Capitol	Denumire capitol	Descriere
3.1	Epocă	Epoca medievală (sec. XIV)
3.1.1	Datate început	Secolul al XIV-lea
3.1.2	Datate sfârșit	Secolul al XIV-lea
3.2	Cultura	Neprecizată
3.2.1	Faza culturală	Neprecizată
3.3	Secol	sec. XIV
3.4	Interval de date	Neidentificat de către elaboratorul fișei
3.5	Atestare documentară	Neidentificat de către elaboratorul fișei

4. UTILIZARE

Capitol	Denumire capitol	Descriere
4.1	Tipuri de exploatare a terenului	Locuire; Spațiu public; Zonă verde

5. DESCRIERE

Capitol	Denumire capitol	Descriere
5.1	Descriere sit	Situl corespunde turnului de apărare din Ciacova, un donjon medieval din secolul al XIV-lea, singurul element supraviețuitor al fostei cetăți a localității. Construcția este realizată din cărămidă arsă, cu plan dreptunghiular, patru niveluri și o înălțime de aproximativ 30 m. Zidurile au grosimi


		între 1,10 m și 2,70 m, prezintă contraforturi de colț și ferestre de tip metereze, iar la nivelul superior se păstrează urmele originale ale platformei de apărare cu creneluri. Imaginile satelitare din sezonul rece (iarnă) relevă anomalii de sol de formă aproximativ circulară în jurul turnului, posibil urmele unui sistem defensiv mai larg (cetatea medievală distrusă în 1701), a cărui natură și extindere rămân neconfirmate arheologic. În anul 2018 a fost efectuată o cercetare arheologică preventivă.
5.2	Tip sit	Sistem defensiv
5.3	Categorie sit	Locuire
5.4	Stratigrafie generală	Neidentificat de către elaboratorul fișei
5.5	Materiale și tehnici de construcție	Cărămidă arsă cu mortar de var, zidărie masivă specifică fortificațiilor medievale din Banat
5.6.1	Materiale de construcție	Cărămidă arsă, mortar de var
5.6.2	Tehnici de construcție	Zidărie de cărămidă arsă cu mortar de var
5.7	Inscripții	Neidentificat de către elaboratorul fișei
5.8	Patrimoniu mobil	Neidentificat de către elaboratorul fișei


6. CONSERVARE, RESTAURARE, AMENINȚĂRI

Capitol	Denumire capitol	Descriere
6.1	Starea generală de conservare	Bună. Monumentul a beneficiat de lucrări de consolidare în 1962–1963 și de un proiect recent de restaurare finanțat prin fonduri europene.
6.2	Lucrări anterioare de restaurare	1962–1963 – consolidarea crenelurilor și repararea fațadelor; 2018–prezent – proiect de restaurare și promovare finanțat prin fonduri europene
6.3	Riscuri / amenințări	Dezvoltare urbană (acoperire cu structuri moderne); degradarea potențială a zidăriei prin acțiunea agenților atmosferici
6.3.1	Eroziune	NECONFIRMAT; posibilă eroziune a mortarului de legătură
6.3.2	Inundații	NECONFIRMAT; proximitatea râului Timișul Mort poate reprezenta un risc
6.3.3	Alunecări de teren	NU

6.3.4	Agricultură	NU; zona este urbană
--------------	-------------	----------------------


7. DOCUMENTARE

Capitol	Denumire capitol	Descriere
7.1	Bibliografie	1. Lista Monumentelor Istorice, MO nr. 646 bis/16/07/2004, vol. III, p. 2233, poz. 179 2. Ene, Silviu, Ciacova, Cronica cercetărilor arheologice din România, Campania 2018, Sibiu, 2019, 267–269 3. Luca, Sabin Adrian, Descoperiri arheologice din Banatul românesc – repertoriu, Sibiu, 2006 4. Primăria Ciacova, Donjon medieval (Cula), sec. XIV, material documentar 5. Ministerul Culturii, Lista Monumentelor Istorice – județul Timiș, 2015
7.2	Dosare și rapoarte, în arhive	Cercetare arheologică preventivă (2018), realizată de Bogdan Seculici, Silviu Iliuță, Alexandru Crăciunaș, Silviu Ene și Alin Diaconu, cu participarea Universității de Vest din Timișoara și a Liceului Alexandru Mocioni
7.3	Hărți	
7.4	Planuri	Neidentificat de către elaboratorul fișei
7.5	Desene	Neidentificat de către elaboratorul fișei
7.6	Fotografii	Neidentificat de către elaboratorul fișei

<p>7.6.1</p>	<p>Foto satelitare</p>	
<p>7.6.2</p>	<p>Foto aeriene</p>	<p>Neidentificat de către elaboratorul fișei</p>
<p>7.6.3</p>	<p>Fotografii alb-negru</p>	<p>Neidentificat de către elaboratorul fișei</p>

7.6.4

Fotografii color





8. NIVEL CLASARE

Capitol	Denumire capitol	Descriere
---------	------------------	-----------

