

FIȘĂ ANALITICĂ DE INVENTARIERE A SITURILOR ARHEOLOGICE

1. IDENTIFICARE

Capitol	Denumire capitol	Descriere
1.1	Cod LMI	-
1.2	Categorie	Sit arheologic
1.3	Denumire oficiala	Asezarea urbana medievala de la Ciacova - Parcul Copiilor
1.4	Cod RAN	156366.03

1.5 COMPONENTE ALE SITULUI

Nr	Tip	Denumire	Cod RAN	Cod LMI	Epoca	Cultura/Faza
Co1		Cercetările arheologice de teren au surprins materiale arheologice (ceramică) în pământul excavat pentru executarea unui șanț de alimentare cu apă a bazinului de apă de pe latura de E a Culei. Fragmentele ceramice provin din pământul rezultat din săparea șanțului până la adâncimea de 1,50 m Vezi mai puțin			Epoca medievală	

2. LOCALIZARE

Capitol	Denumire capitol	Descriere
2.1	Stat	Romania
2.2	Judet	Timis
2.3	Localitate	Ciacova
2.4	Descrierea localizarii	Situl arheologic se afla la 110 m ENE de Cula orasului, in Parcul Copiilor si la 130 m E de versantul stang al Paraului Timisul Mort.
2.4.1	Microrelief, elemente de peisaj natural	Parc, in vecinatatea versantului stang al Paraului Timisul Mort
2.4.2	Adresa	Neidentificat de catre elaboratorul fisei
2.4.3	Toponim / Sector urban	Parcul Copiilor
2.4.4	Cod postal	307110
2.4.5	Referinte cadastrale	CF nr. 401467, nr. cadastral 401467, suprafata 3.044 mp, curti constructii, proprietate: Oras Ciacova - Domeniu Public
2.5	Coordonate geografice	Lat. 45.51555634, Long. 21.12333298
2.5.1	Identificare cartografica	Imagine satelitara
2.5.2	Sistem cartografic utilizat	Stereo 70; WGS84
2.5.3	Coordonate Y, X, Z	Stereo 70: Y=453541.49, X=197343.38;
2.5.4	Punct	Parcul Copiilor
2.5.5	Reper	Situl arheologic se afla la 110 m ENE de Cula orasului, in Parcul Copiilor si la 130 m E de versantul stang al Paraului Timisul Mort.
2.5.6	Toponim	Parcul Copiilor

3. DATARE

Capitol	Denumire capitol	Descriere
3.1	Epoca	Epoca medievals
3.1.1	Datare inceput	Epoca medievals
3.1.2	Datare sfarsit	Epoca medievals
3.2	Cultura	Neidentificat de catre elaboratorul fisei
3.2.1	Faza culturala	Neidentificat de catre elaboratorul fisei

3.3	Secol	Neidentificat de catre elaboratorul fisei
3.4	Interval de date	Neidentificat de catre elaboratorul fisei
3.5	Atestare documentara	Neidentificat de catre elaboratorul fisei

4. UTILIZARE

Capitol	Denumire capitol	Descriere
4.1	Tipuri de exploatare a terenului	Parc

5. DESCRIERE



Capitol	Denumire capitol	Descriere
5.1	Descriere sit	Asezarea urbana medievala de la Ciacova - Parcul Copiilor este un sit de tip urban, cu fragmentele ceramice provenind din pamantul rezultat din saparea santului pana la 1,50 m. Situl se afla la 110 m ENE de Cula orasului, in Parcul Copiilor si la 130 m E de versantul stang al Paraului Timisul Mort.
5.2	Tip sit	Asezare
5.3	Categorie sit	Urban
5.4	Stratigrafie generala	Fragmentele ceramice provin din pamantul rezultat din saparea santului pana la 1,50 m
5.5	Materiale si tehnici de constructie	Neidentificat de catre elaboratorul fisei
5.6.1	Materiale de constructie	Neidentificat de catre elaboratorul fisei
5.6.2	Tehnici de constructie	Neidentificat de catre elaboratorul fisei
5.7	Inscriptii	Neidentificat de catre elaboratorul fisei
5.8	Patrimoniu mobil	Fragmente ceramice medievale


6. CONSERVARE, RESTAURARE, AMENINTARI

Capitol	Denumire capitol	Descriere
6.1	Starea generala de conservare	Medie (26.01.2016)
6.2	Lucrari anterioare de restaurare	Neidentificat de catre elaboratorul fisei
6.3	Riscuri / amenintari	Afectare partiala: 3 (26.01.2016)
6.3.1	Eroziune	Neidentificat de catre elaboratorul fisei
6.3.2	Inundatii	Neidentificat de catre elaboratorul fisei
6.3.3	Alunecari de teren	Neidentificat de catre elaboratorul fisei

6.3.4	Agricultura	Neidentificat de catre elaboratorul fisei
--------------	-------------	---

7. DOCUMENTARE

Capitol	Denumire capitol	Descriere
7.1	Bibliografie	1. Seculici, Bogdan; 2. Ene Silviu, CCA 2018, Sibiu, 2019, 267-269
7.2	Dosare si rapoarte, in arhive	Cercetare preventiva 2018: Universitatea de Vest din Timisoara, Liceul Alexandru Mocioni (SECULICI Bogdan, ILIUTA Silviu, CRACIUNAS Alexandru, ENE Silviu, DIACONU Alin); Periegheza 2010: Arheo Vest (SECULICI Bogdan)
7.3	Harti	 <p>â</p> 
7.4	Planuri	Neidentificat de catre elaboratorul fisei
7.5	Desene	Neidentificat de catre elaboratorul fisei
7.6	Fotografii	

7.6.1	Foto satelitare	
7.6.2	Foto aeriene	Neidentificat de catre elaboratorul fisei
7.6.3	Fotografii alb-negru	Neidentificat de catre elaboratorul fisei
7.6.4	Fotografii color	Neidentificat de catre elaboratorul fisei

