

FIȘĂ ANALITICĂ DE INVENTARIERE A SITURILOR ARHEOLOGICE

1. IDENTIFICARE

Capitol	Denumire capitol	Descriere
1.1	Cod LMI	TM-I-m-B-06092.02; TM-I-m-B-06092.03; TM-I-m-B-06092.01
1.2	Categorie	Sit arheologic
1.3	Denumire oficială	Situl arheologic de la Ciacova - Groapa cu Vulpi
1.4	Cod RAN	156366.06

1.5 COMPONENTE ALE SITULUI

Nr	Tip	Denumire	Cod RAN	Cod LMI	Epoca	Cultura/Faza
Co1	Așezare deschisă	Așezare deschisă	156366.06	TM-I-m-B-06092.02	Epoca bronzului (mil. II a. Chr.)	-
Co2	Necropolă	Necropolă	156366.06	TM-I-m-B-06092.03	Epoca bronzului (mil. II a. Chr.)	-
Co3	Necropolă	Necropolă	156366.06	TM-I-m-B-06092.01	Epoca medievală timpurie (secolul al X-lea)	-

2. LOCALIZARE

Capitol	Denumire capitol	Descriere
2.1	Stat	România
2.2	Județ	Timiș
2.3	Localitate	Ciacova
2.4	Descrierea localizării	Situl se află la 3,09 km NV de biserica ortodoxă din Voiteg, la 5,42 km NE de biserica ortodoxă din Ghilad, la 6,73 km SE

		de biserica ortodoxă sârbă din Ciacova și la 570 m SE de versantul stâng al Canalului Lanca - Birda.
2.4.1	Microrelief, elemente de peisaj natural	Câmpia Timișului. Teren agricol plat, în vecinătatea Canalului Lanca - Birda. Zona de extracție a lutului pentru componenta necropolei.
2.4.2	Adresa	Neidentificat de către elaboratorul fișei
2.4.3	Toponim / Sector urban	Groapa cu Vulpi
2.4.4	Cod poștal	307110
2.4.5	Referințe cadastrale	Neidentificat de către elaboratorul fișei
2.5	Coordonate geografice	45.48444723 N, 21.20313056 E
2.5.1	Identificare cartografică	Imagini satelitare Sentinel-2; Hărți cadastrale ANCPI
2.5.2	Sistem cartografic utilizat	Stereo70
2.5.3	Coordonate Y, X, Z	Y=449787.65, X=203409.13
2.5.4	Punct	Groapa cu Vulpi
2.5.5	Reper	Situl se află la 3,09 km NV de biserica ortodoxă din Voiteg, la 5,42 km NE de biserica ortodoxă din Ghilad, la 6,73 km SE de biserica ortodoxă sârbă din Ciacova și la 570 m SE de versantul stâng al Canalului Lanca - Birda.
2.5.6	Toponim	Groapa cu Vulpi

3. DATARE

Capitol	Denumire capitol	Descriere
3.1	Epocă	Epoca bronzului; Epoca medievală timpurie
3.1.1	Datare început	Epoca bronzului (mil. II a. Chr.)
3.1.2	Datare sfârșit	Epoca medievală timpurie (secolul al X-lea)
3.2	Cultura	Neidentificat de către elaboratorul fișei
3.2.1	Faza culturală	Neidentificat de către elaboratorul fișei
3.3	Secol	Neidentificat de către elaboratorul fișei
3.4	Interval de date	mil. II a. Chr. – secolul al X-lea
3.5	Atestare documentară	Neidentificat de către elaboratorul fișei

4. UTILIZARE

Capitol	Denumire capitol	Descriere
4.1	Tipuri de exploatare a terenului	Teren arabil (așezarea); zonă de extracție a lutului (necropola)

5. DESCRIERE


Capitol	Denumire capitol	Descriere
5.1	Descriere sit	Sit arheologic multistratificat, de tip așezare și necropolă, localizat în extravilanul localității Ciacova, județul Timiș, la punctul „Groapa cu Vulpi”. Situl cuprinde o așezare deschisă din Epoca bronzului (mil. II a. Chr.), o necropolă din aceeași perioadă și o necropolă din Epoca medievală timpurie (secolul al X-lea). Așezarea și necropola din Epoca bronzului ocupă teren arabil, respectiv o zonă de extracție a lutului. Cercetările de salvare din perioada 1986–1991, conduse de Florin Medeleț (Muzeul Național al Banatului Timișoara), au documentat componentele sitului. Pe imaginea satelitară de iarnă (Sentinel-2, ianuarie 2024, compoziție VIS8) se observă o anomalie de sol (soil mark) de culoare deschisă, de formă aproximativ ovală, vizibilă pe fondul mai închis al terenului arat, indicând prezența depunerilor antropice subiacente.
5.2	Tip sit	Așezare; Necropolă
5.3	Categorie sit	Locuire; Descoperire funerară
5.4	Stratigrafie generală	Neidentificat de către elaboratorul fișei
5.5	Materiale și tehnici de construcție	Neidentificat de către elaboratorul fișei
5.6.1	Materiale de construcție	Neidentificat de către elaboratorul fișei
5.6.2	Tehnici de construcție	Neidentificat de către elaboratorul fișei
5.7	Inscripții	Neidentificat de către elaboratorul fișei
5.8	Patrimoniu mobil	Neidentificat de către elaboratorul fișei

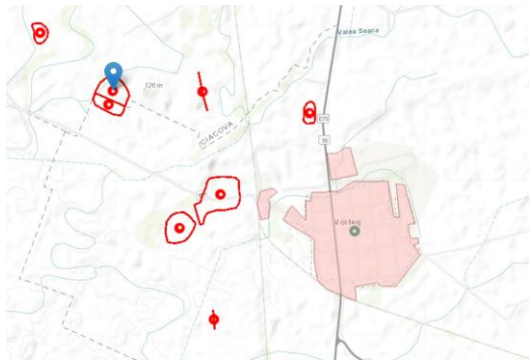

6. CONSERVARE, RESTAURARE, AMENINȚĂRI

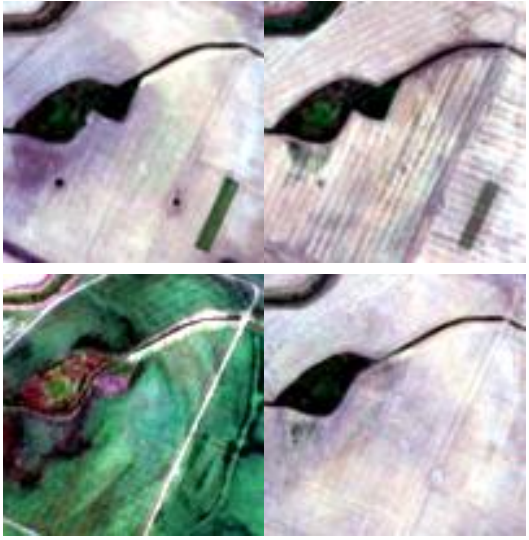
Capitol	Denumire capitol	Descriere
6.1	Starea generală de conservare	Preară (conform fișei RAN, 22.12.2021).

		Situl este afectat în principal de agricultura intensivă.
6.2	Lucrări anterioare de restaurare	Neidentificat de către elaboratorul fișei
6.3	Riscuri / amenințări	Agricultură intensivă (grad de risc: 4, conform fișei RAN, 22.12.2021)
6.3.1	Eroziune	Neidentificat de către elaboratorul fișei
6.3.2	Inundații	Neidentificat de către elaboratorul fișei
6.3.3	Alunecări de teren	Neidentificat de către elaboratorul fișei
6.3.4	Agricultură	DA. Agricultura intensivă constituie principala amenințare asupra sitului (grad de risc: 4). Lucrările agricole repetate (aratul) afectează stratul de cultură arheologică și dispersează materialul arheologic.

7. DOCUMENTARE

Capitol	Denumire capitol	Descriere
7.1	Bibliografie	1. Măruia, L. et al., ArheoGIS. Baza de date a siturilor arheologice cuprinse în Lista Monumentelor Istorice a județului Timiș. Rezultatele cercetărilor de teren, BioFlux, București, 2011, p. 564–591 2. Direcția Județeană pentru Cultură Timiș, 2021
7.2	Dosare și rapoarte, în arhive	Cercetare de salvare (1986–1991), Muzeul Național al Banatului Timișoara, cercetător principal: Florin Medelet; Perieghză (2007), Universitatea de Vest Timișoara și ArheoVest
7.3	Hărți	


		
7.4	Planuri	Neidentificat de către elaboratorul fișei
7.5	Desene	Neidentificat de către elaboratorul fișei
7.6	Fotografii	Neidentificat de către elaboratorul fișei
7.6.1	Foto satelitare	

		
7.6.2	Foto aeriene	Neidentificat de către elaboratorul fișei
7.6.3	Fotografii alb-negru	Neidentificat de către elaboratorul fișei
7.6.4	Fotografii color	Neidentificat de către elaboratorul fișei

8. NIVEL CLASARE

Capitol	Denumire capitol	Descriere
8.1	Grupa valorică	B
8.2	Criterii de evaluare globală	Sit complex cu trei componente (așezare deschisă și două necropole) din Epoca bronzului și Epoca medievală timpurie. Valoare documentară confirmată prin cercetări de salvare (1986–1991) și periegeze (2007). Stare de conservare precară din cauza agriculturii intensive.

9. INVENTARIERE

Capitol	Denumire capitol	Descriere
9.1	Instituția în cadrul căreia s-a redactat fișa	VEGO CONCEPT ENGINEERING S.R.L.
9.2	Autorul fișei și calitatea acestuia	
9.2.1	Nume	Irodiu
9.2.2	Prenume	Raluca
9.2.3	Calitatea acestuia	Operator de date
9.2.4	Semnătura autografă a specialistului care a întocmit fișa	

9.3	Numărul procesului-verbal de validare în comisia zonală a monumentelor istorice	
9.3.1	Numărul documentului de clasare	
9.3.2	Data ordinului de clasare	
9.4	Reglementări urbanistice	Zonă de protecție a monumentului istoric, 100m conform Legea nr. 422/2001 privind protejarea monumentelor istorice (republicată)
9.5	Data redactării fișei	2026-04-08

Semnătura și ștampila conducătorului instituției:

Profeanu Virgil – Manager de proiect



Coordonator studiu istoric:

Arh. Iulian Cămui

