

# FIȘĂ ANALITICĂ DE INVENTARIERE A SITURILOR ARHEOLOGICE

## 1. IDENTIFICARE

Capitol	Denumire capitol	Descriere
1.1	Cod LMI	-
1.2	Categorie	Sit arheologic
1.3	Denumire oficială	Situl arheologic de la Ciacova - Sit 5 Transgaz
1.4	Cod RAN	156366.07

## 1.5 COMPONENTE ALE SITULUI

Nr	Tip	Denumire	Cod RAN	Cod LMI	Epoca	Cultura/Faza
Co1	Așezare civilă	Așezare civilă	-	-	Epoca bronzului târziu	-
Co2	Așezare civilă	Așezare civilă	-	-	Epoca medievală timpurie	-

## 2. LOCALIZARE

Capitol	Denumire capitol	Descriere
2.1	Stat	România
2.2	Județ	Timiș
2.3	Localitate	Ciacova
2.4	Descrierea localizării	Situl se află la cca 1 km nord de complexul Glissando Siloz Voiteg și la 450 m vest de calea ferată Timișoara-Moravița. Se întinde pe terasa vestică, înaltă, a pârâului Vale Muci.
2.4.1	Microrelief, elemente de peisaj natural	Terasă vestică, înaltă, a pârâului Vale Muci
2.4.2	Adresa	Extravilan, UAT Ciacova, jud. Timiș
2.4.3	Toponim / Sector urban	Sit 5 Transgaz

<b>2.4.4</b>	Cod poștal	307110
<b>2.4.5</b>	Referințe cadastrale	CF nr. 406409 Ciacova, nr. cadastral 406409, suprafață 25.000 mp, teren extravilan, proprietar: Comtim Romania SRL
<b>2.5</b>	Coordonate geografice	45.48440001 N, 21.21590278 E
<b>2.5.1</b>	Identificare cartografică	Imagini satelitare Sentinel-2; Hărți cadastrale ANCPI
<b>2.5.2</b>	Sistem cartografic utilizat	Stereo70
<b>2.5.3</b>	Coordonate Y, X, Z	Y=449735.09, X=204406.59
<b>2.5.4</b>	Punct	Sit 5 Transgaz
<b>2.5.5</b>	Reper	Situl se află la cca 1 km nord de complexul Glissando Siloz Voiteg și la 450 m vest de calea ferată Timișoara-Moravița. Se întinde pe terasa vestică, înaltă, a pârâului Vale Muci.
<b>2.5.6</b>	Toponim	Sit 5 Transgaz

### **3. DATARE**

<b>Capitol</b>	<b>Denumire capitol</b>	<b>Descriere</b>
<b>3.1</b>	Epocă	Epoca bronzului târziu; Epoca medievală timpurie
<b>3.1.1</b>	Datare început	Epoca bronzului târziu
<b>3.1.2</b>	Datare sfârșit	Epoca medievală timpurie
<b>3.2</b>	Cultura	Neidentificat de către elaboratorul fișei
<b>3.2.1</b>	Faza culturală	Neidentificat de către elaboratorul fișei
<b>3.3</b>	Secol	Neidentificat de către elaboratorul fișei
<b>3.4</b>	Interval de date	Neidentificat de către elaboratorul fișei
<b>3.5</b>	Atestare documentară	Neidentificat de către elaboratorul fișei

### **4. UTILIZARE**

<b>Capitol</b>	<b>Denumire capitol</b>	<b>Descriere</b>
<b>4.1</b>	Tipuri de exploatare a terenului	Agricultură




## 5. DESCRIERE


Capitol	Denumire capitol	Descriere
5.1	Descriere sit	Sit arheologic identificat în cadrul cercetărilor de diagnoză arheologică din anul 2023, realizate pe traseul conductei Transgaz Timișoara-Moravița. Situl este amplasat pe terasa vestică, înaltă, a pârâului Vale Muci, pe teren agricol extravilan. Cuprinde urme de locuire din Epoca bronzului târziu și din Epoca medievală timpurie (așezări civile). Regimul de proprietate este privat. Pe imaginea satelitară de iarnă (Sentinel-2, ianuarie 2024, compoziție VIS8) se observă anomalii de culoare ale solului pe terenul arabil, indicând prezența unor structuri arheologice subterane.
5.2	Tip sit	Așezare civilă
5.3	Categorie sit	Locuire
5.4	Stratigrafie generală	Două niveluri de locuire: un nivel aparținând Epocii bronzului târziu și un nivel aparținând Epocii medievale timpurii
5.5	Materiale și tehnici de construcție	Neidentificat de către elaboratorul fișei
5.6.1	Materiale de construcție	Neidentificat de către elaboratorul fișei
5.6.2	Tehnici de construcție	Neidentificat de către elaboratorul fișei
5.7	Inscripții	Neidentificat de către elaboratorul fișei
5.8	Patrimoniul mobil	Neidentificat de către elaboratorul fișei

## 6. CONSERVARE, RESTAURARE, AMENINȚĂRI

Capitol	Denumire capitol	Descriere
6.1	Starea generală de conservare	Bună (20.06.2024)
6.2	Lucrări anterioare de restaurare	Neidentificat de către elaboratorul fișei
6.3	Riscuri / amenințări	Afectare parțială (grad de risc: 4, conform evaluării din 20.06.2024)
6.3.1	Eroziune	Neidentificat de către elaboratorul fișei
6.3.2	Inundații	Neidentificat de către elaboratorul fișei
6.3.3	Alunecări de teren	Neidentificat de către elaboratorul fișei
6.3.4	Agricultură	DA; situl este afectat parțial de lucrări agricole

## 7. DOCUMENTARE

Capitol	Denumire capitol	Descriere
7.1	Bibliografie	1. Gindele, Robert, Sit 5 diagnostic intruziv Transgaz Timișoara-Moravița dec 2023, 2024
7.2	Dosare și rapoarte, în arhive	Diagnoză arheologică (2023), Muzeul Național al Banatului din Timișoara și Muzeul Județean Satu Mare, cercetători: Călin Timoc, Daniela Tănase, Robert Gindele
7.3	Hărți	 
7.4	Planuri	Neidentificat de către elaboratorul fișei
7.5	Desene	Neidentificat de către elaboratorul fișei
7.6	Fotografi	
7.6.1	Foto satelitare	


		
7.6.2	Foto aeriene	Neidentificat de către elaboratorul fișei
7.6.3	Fotografii alb-negru	Neidentificat de către elaboratorul fișei
7.6.4	Fotografii color	Neidentificat de către elaboratorul fișei

## 8. NIVEL CLASARE

Capitol	Denumire capitol	Descriere
8.1	Grupa valorică	Neidentificat de către elaboratorul fișei
8.2	Criterii de evaluare globală	Sit cu două componente de locuire din

		Epoca bronzului târziu și Epoca medievală timpurie, identificat prin diagnoză arheologică intruzivă în 2023. Stare de conservare bună. Regim de proprietate privată.
--	--	--

## 9. INVENTARIERE

Capitol	Denumire capitol	Descriere
9.1	Instituția în cadrul căreia s-a redactat fișa	VEGO CONCEPT ENGINEERING S.R.L.
9.2	Autorul fișei și calitatea acestuia	
9.2.1	Nume	Irodiu
9.2.2	Prenume	Raluca
9.2.3	Calitatea acestuia	Operator de date
9.2.4	Semnătura autografă a specialistului care a întocmit fișa	
9.3	Numărul procesului-verbal de validare în comisia zonală a monumentelor istorice	
9.3.1	Numărul documentului de clasare	
9.3.2	Data ordinului de clasare	
9.4	Reglementări urbanistice	Zonă de protecție a monumentului istoric, 100m conform Legea nr. 422/2001 privind protejarea monumentelor istorice (republicată)
9.5	Data redactării fișei	2026-04-08

### Semnătura și ștampila conducătorului instituției:

Profeanu Virgil – Manager de proiect



### Coordonator studiu istoric:

Arh. Iulian Cămui

