

FIȘĂ ANALITICĂ DE INVENTARIERE A MONUMENTELOR ȘI ANSAMBLURILOR ISTORICE

1. IDENTIFICARE

Capitol	Denumire capitol	Descriere
1.1	Cod LMI	TM-II-a-A-06202
1.2	Categorie	Ansamblu
1.3	Denumire oficială	Ansamblul urban "Piața Cetății"

2. LOCALIZARE ADMINISTRATIVĂ

Capitol	Denumire capitol	Descriere
2.1	Stat	România
2.2	Județ	Timiș
2.3	Localitate	Oraș Ciacova
2.4	Cod poștal	307110
2.5	Stradă, număr actuale	Piața Cetății
2.6	Localitate anterioară	Neidentificat de către elaboratorul fișei
2.7	Stradă, număr anterioare	Neidentificat de către elaboratorul fișei
2.8	Coordonate geografice	45.5135535, 21.1238324 (WGS84)
2.8.1	Referințe geografice	Ansamblul este amplasat în centrul istoric al orașului Ciacova, constituind piața centrală principală a localității, la intersecția axelor urbane istorice
2.8.2	Identificare cartografică	Identificat pe ortofotoplan și imagini satelitare
2.8.3	Sistem cartografic utilizat	Stereo 70
2.8.4	Coordonate Y, X, Z	Y = 453317.19, X = 197371.58, Z = Neidentificat de către elaboratorul fișei

3. TIP DE PROPRIETATE

Capitol	Denumire capitol	Descriere
---------	------------------	-----------

3.1	Stat	
3.1.1	Proprietate publică a statului	DA – Orașul Ciacova, domeniu public (CF nr. 402175 Ciacova)
3.1.2	Proprietate privată a statului	NU
3.2	Mixt	NU
3.3	Privat	NU

4. DATARE

Capitol	Denumire capitol	Descriere
4.1	Epocă	Epoca modernă
4.1.1	Datate început	Secolul al XVIII-lea
4.1.2	Datate sfârșit	Secolul al XIX-lea
4.2	Datate prin perioade	Secolele XVIII - XIX
4.3	Datate prin intervale de date	Neidentificat de către elaboratorul fișei
4.4	Datate precisă	Neidentificat de către elaboratorul fișei

5. ISTORIC. PERSOANE ȘI EVENIMENTE ASOCIATE ISTORIEI MONUMENTULUI

Capitol	Denumire capitol	Descriere
5.1	Istoric	<p>Ansamblul urban „Piața Cetății” din Ciacova constituie nucleul istoric al localității, format în principal în secolele XVIII–XIX, în perioada administrației habsburgice și ulterior austro-ungare din Banat. Piața centrală a funcționat ca centru de viață economică (târguri, comerț), socială și administrativă a târgului Ciacova, concentrând funcțiuni publice – primărie, biserică, spații comerciale. Dezvoltarea s-a realizat etapizat, fără un fondator unic sau un arhitect individual, conform practicii urbanistice a epocii în așezările bănățene. În incinta pieței se află Statuia Sfânta Fecioara Maria și Crucea Ortodoxă-Sârbă, edificii cu valoare culturală și religioasă, înscrise în CF nr. 402175 Ciacova. În perioada recentă, ansamblul a făcut obiectul proiectului „Revitalizare prin reabilitare, modernizare și dotare zona urbană Piața Cetății, orașul Ciacova, județul Timiș”, finanțat prin</p>

		fonduri europene, vizând păstrarea configurației istorice a pieței și punerea în valoare a fronturilor construite.
5.2	Autor	Neidentificat de către elaboratorul fișei
5.3	Comanditar	Neidentificat de către elaboratorul fișei
5.4	Ctitor	Neidentificat de către elaboratorul fișei
5.5	Meșter	Neidentificat de către elaboratorul fișei
5.6	Pictor	Neidentificat de către elaboratorul fișei

6. DESCRIERE

Capitol	Denumire capitol	Descriere
6.1	Zona	Piață centrală de formă relativ regulată, deschisă, cu fronturi continue de clădiri aliniate pe laturi, creând o perspectivă unitară. Spațiul public include zone pietonale și carosabile, elemente de mobilier urban și statuară votivă barocă (coloană cu statuie figurativă). Clădirile adiacente au regim de înălțime predominant P sau P+1, cu fațade simple, aliniate la stradă.
6.2	Elemente de peisaj cultural și natural	Ansamblul constituie centrul istoric al orașului Ciacova, fiind un reper identitar pentru comunitate și un exemplu relevant al evoluției târgurilor bănățene în epoca modernă
6.2.1	Peisaj cultural	Piața Cetății reprezintă nucleul urban istoric al localității, cu funcțiuni tradiționale de centru civic-administrativ și comercial, păstrând structura urbană specifică târgurilor bănățene din secolele XVIII-XIX
6.2.2	Peisaj natural	Teren plat, specific câmpiei bănățene
6.3	Categoria de arhitectură	Arhitectură urbană - ansamblu de piață centrală
6.3.1	Funcțiunea actuală	Piață centrală urbană, spațiu public cu funcțiuni mixte: administrative, comerciale și rezidențiale
6.3.2	Funcțiunea anterioară	Piață centrală de târg, centru de viață economică, socială și administrativă
6.4	Descriere obiectiv individual	Ansamblu urban compus din fronturi construite istorice dispuse în jurul unei piețe centrale de formă relativ regulată. Clădirile sunt case de oraș cu un nivel sau

		parter înalt, cu fațade plane, ritmate de ferestre regulate și intrări marcate discret. În spațiul pieței se regăsește o coloană cu capitel și statuie figurativă din piatră, reprezentând un personaj religios, în stil baroc provincial. Spațiul public a fost reamenajat în cadrul proiectelor recente de reabilitare.
6.4.1	Plan	Plan de piață centrală de formă relativ regulată, cu parcele urbane aliniate pe laturi
6.4.2	Fațade	Fațade plane, simple, cu cornișe discrete, ancadramente sobire ale golurilor, ritmate de ferestre regulate; caracter unitar al fronturilor construite
6.4.3	Formă acoperiș	Acoperișuri în pantă, specifice construcțiilor urbane bănățene din sec. XVIII-XIX
6.4.4	Extinderi	Neidentificat de către elaboratorul fișei
6.4.5	Anexe	Statuia Sfânta Fecioara Maria (CF 402175-C1, S. construită la sol = 19 mp); Crucea Ortodoxă-Sârbă (CF 402175-C2, S. construită la sol = 23 mp)
6.5	Structură	Zidărie de cărămidă arsă (structură portantă), șarpante din lemn la acoperișuri
6.6	Materiale de construcție	Cărămidă arsă, tencuială pe bază de var, lemn (la structura acoperișurilor), piatră (la elemente de statuară)
6.6.1	Materiale de construcție acoperiș	Țiglă ceramică pe structură din lemn
6.7	Tehnici de construcție	Zidărie portantă de cărămidă, tencuieli tradiționale pe bază de var, structuri din lemn la acoperiș
6.8	Încadrare stilistică	Baroc târziu și neoclasic modest, specific arhitecturii urbane de târg bănățean din sec. XVIII-XIX
6.9	Inscripții	Neidentificat de către elaboratorul fișei



7. CONSERVARE, RESTAURARE, AMENINȚĂRI


Capitol	Denumire capitol	Descriere
7.1	Starea generală de conservare	Mediocră. Clădirile perimetrare prezintă degradări ale tencuielilor și finisajelor fațadelor. Statuia Sfânta Fecioara Maria prezintă exfolieri avansate, pierderi ale stratului de tencuială și vopsea, fisuri ale pietrei. Capitelul decorativ al coloanei

		prezintă eroziune pronunțată și pierderi de material. Lucrări de reabilitare a spațiului public sunt în derulare sau recent finalizate.
7.2	Lucrări anterioare de restaurare	Proiecte de revitalizare prin reabilitare, modernizare și dotare a zonei urbane „Piața Cetății”, derulate în ultimul deceniu, conform avizelor Comisiei Zonale a Monumentelor Istorice
7.3	Riscuri / amenințări	Degradarea continuă a materialelor de construcție sub efectul factorilor climatici; risc de alterare a caracterului istoric prin intervenții necontrolate asupra clădirilor; degradarea elementelor de statuară din piatră
7.3.1	Eroziune	Neidentificat de către elaboratorul fișei
7.3.2	Inundații	Neidentificat de către elaboratorul fișei
7.3.3	Alunecări de teren	Neidentificat de către elaboratorul fișei
7.3.4	Agricultură	Neidentificat de către elaboratorul fișei

8. DOCUMENTARE

Capitol	Denumire capitol	Descriere
8.1	Bibliografie	1. Patrimonium Banaticum, VIII, 2018 - menționează explicit ansamblul urban „Piața Cetății” TM-II-a-A-06202; 2. Lista Monumentelor Istorice 2010 - Județul Timiș (Ministerul Culturii); 3. Peisajul monumentului istoric - între realități culturale și idealizare, revista Transsylvania Nostra
8.2	Dosare și rapoarte, în arhive	Neidentificat de către elaboratorul fișei
8.3	Hărți, planuri, desene	Neidentificat de către elaboratorul fișei
8.4	Fotografii	

<p>8.4.1</p>	<p>Fotografii satelitare</p>	
<p>8.4.2</p>	<p>Fotografii aeriene</p>	<p>Neidentificat de către elaboratorul fișei</p>
<p>8.4.3</p>	<p>Fotografii alb-negru</p>	<p>Neidentificat de către elaboratorul fișei</p>
<p>8.4.4</p>	<p>Fotografii color</p>	






		
8.5	Atestare documentară	Sec. XVIII - XIX conform Listei Monumentelor Istorice

9. NIVEL CLASARE

Capitol	Denumire capitol	Descriere
9.1	Grupa valorică	A
9.2	Categoria după natura obiectivului	II (Arhitectură)
9.3	Criterii de evaluare globală	Valoare urbanistică și arhitecturală, ca nucleu istoric al orașului Ciacova, păstrând structura urbană tradițională a pieței centrale de târg bănățean din sec. XVIII–XIX. Valoare de ansamblu, prin coerența fronturilor construite și a spațiului public. Valoare documentară, ca mărturie a evoluției urbanistice a așezărilor din Banatul istoric. Valoare identitară, ca reper central al comunității locale.
9.4	Data și documentul protecției	Lista Monumentelor Istorice, MO nr. 646 bis/16/07/2004, Ordinul nr. 2.314/2004
9.5	Reglementări urbanistice	Zonă de protecție a monumentului istoric, 100m conform Legea nr. 422/2001 privind protejarea monumentelor istorice (republicată)

10. INVENTARIERE

Capitol	Denumire capitol	Descriere
10.1	Instituția în cadrul căreia s-a redactat fișa	VEGO CONCEPT ENGINEERING S.R.L.
10.2	Autorul fișei și calitatea acestuia	
10.2.1	Nume	Irodiu
10.2.2	Prenume	Raluca
10.2.3	Calitatea acestuia	Operator de date
10.2.4	Semnătura autografă a specialistului care a întocmit fișa	
10.3	Numărul procesului-verbal de validare în comisia regională a monumentelor istorice	
10.3.1	Numărul documentului de clasare	
10.3.2	Data ordinului de clasare	
10.4	Data redactării fișei	2026-04-08

Semnătura și ștampila conducătorului instituției:

Profeanu Virgil – Manager de proiect



Coordonator studiu istoric:

Arh. Iulian Cămui

