

FIȘĂ ANALITICĂ DE INVENTARIERE A MONUMENTELOR ȘI ANSAMBLURILOR ISTORICE

1. IDENTIFICARE

Capitol	Denumire capitol	Descriere
1.1	Cod LMI	TM-IV-m-B-06331
1.2	Categorie	monument
1.3	Denumire oficială	Casa scriitorului Dositei Obradovici

2. LOCALIZARE ADMINISTRATIVĂ

Capitol	Denumire capitol	Descriere
2.1	Stat	România
2.2	Județ	TIMIȘ
2.3	Localitate	oraș Ciacova
2.4	Cod poștal	307110
2.5	Stradă, număr actuale	Str. Obradovici Dositei 11
2.6	Localitate anterioară	Neidentificat de către elaboratorul fișei
2.7	Stradă, număr anterioare	Strada Sârbească (redenumită în 1911 Strada Dositei Obradovici)
2.8	Coordonate geografice	45.5136596, 21.1256385
2.8.1	Referințe geografice	Amplasată pe aliniamentul stradal al Str. Obradovici Dositei, în zona centrală a orașului Ciacova.
2.8.2	Identificare cartografică	Neidentificat de către elaboratorul fișei
2.8.3	Sistem cartografic utilizat	Stereo70
2.8.4	Coordonate Y, X, Z	Y=453322.13, X=197513.16

3. TIP DE PROPRIETATE

Capitol	Denumire capitol	Descriere
3.1	Stat	
3.1.1	Proprietate publică a statului	Neidentificat de către elaboratorul fișei

3.1.2	Proprietate privată a statului	Neidentificat de către elaboratorul fișei
3.2	Mixt	Neidentificat de către elaboratorul fișei
3.3	Privat	Neidentificat de către elaboratorul fișei

4. DATARE

Capitol	Denumire capitol	Descriere
4.1	Epocă	Modernă
4.1.1	Datate început	sec. XVIII (amplasament / casa natală originală, dispărută)
4.1.2	Datate sfârșit	sf. sec. XIX (edificiul actual)
4.2	Datate prin perioade	Casa natală originală datează din sec. XVIII (dispărută). Actualul edificiu a fost construit la sfârșitul sec. XIX, pe același amplasament. După anul 2000, imobilul a fost achiziționat de statul sârb și amenajat ca muzeu și casă memorială.
4.3	Datate prin intervale de date	Sfârșitul sec. XIX (clădirea actuală); sec. XVIII (casa natală originală, nedăinuită)
4.4	Datate precisă	Neidentificat de către elaboratorul fișei

5. ISTORIC. PERSOANE ȘI EVENIMENTE ASOCIATE ISTORIEI MONUMENTULUI

Capitol	Denumire capitol	Descriere
5.1	Istoric	Casa memorială a fost ridicată la sfârșitul sec. XIX pe amplasamentul locuinței natale a scriitorului iluminist sârb Dositei (Dositej) Obradovici (c. 1739/1742–1811). Casa originală din sec. XVIII, în care s-a născut Obradovici într-o familie de mici meșteșugari (tată cojocar), nu s-a păstrat. Strada, denumită inițial Strada Sârbească, a fost redenumită în 1911 în onoarea scriitorului, la centenarul morții sale. După anul 2000, imobilul a fost achiziționat de statul sârb și transformat în muzeu dedicat vieții și operei lui Dositei Obradovici. Comemorări importante au avut loc în 1911 (centenarul morții) și 1961 (150 de ani), cu participarea Academiei Sârbe și a Academiei Române.
5.2	Autor	Neidentificat de către elaboratorul fișei

5.3	Comanditar	Neidentificat de către elaboratorul fișei
5.4	Ctitor	Neidentificat de către elaboratorul fișei
5.5	Meșter	Neidentificat de către elaboratorul fișei
5.6	Pictor	Neidentificat de către elaboratorul fișei

6. DESCRIERE

Capitol	Denumire capitol	Descriere
6.1	Zona	Urbană, în zona centrală a orașului Ciacova, pe aliniamentul stradal, în vecinătatea altor clădiri de patrimoniu (Donjonul medieval, Palatul Administrativ).
6.2	Elemente de peisaj cultural și natural	Țesut urban istoric, cu case aliniat la front stradal, specific micilor orașe bănățene.
6.2.1	Peisaj cultural	Zonă urbană cu caracter istoric, alcătuită din case de secol XIX aliniat la stradă, specifice arhitecturii mic-burgeze bănățene.
6.2.2	Peisaj natural	Zona de câmpie bănățeană, relief plat.
6.3	Categoria de arhitectură	civilă (rezidențială)
6.3.1	Funcțiunea actuală	Casă memorială și muzeu Dositei Obradovici
6.3.2	Funcțiunea anterioară	Locuință urbană privată
6.4	Descriere obiectiv individual	Casă de stradă, parter, cu volum simplu dreptunghiular, aliniată la frontul stradal. Fațada principală, tencuită și zugrăvită în nuanță de roz-deschis, prezintă un ritm regulat de trei ferestre dreptunghiulare cu ancadrame discrete și tâmplărie din lemn. La stânga fațadei se află o poartă de acces spre curte, cu ușă masivă din lemn de culoare închisă. Cornișa orizontală simplă marchează limita superioară a fațadei, sub streșină. Acoperișul prezintă în zona frontală un fronton triunghiular cu un ochi de bou semicircular (lunetă), element decorativ vizibil de pe stradă. Tencuiala exterioară prezintă urme vizibile de degradare, exfoliere și umiditate, în special la nivelul soclului. Accesul principal se realizează lateral, dinspre curte.
6.4.1	Plan	Plan dreptunghiular, desfășurat în adâncime, cu camere dispuse în linie, specific caselor urbane bănățene de secol


		XIX.
6.4.2	Fațade	Fațadă stradală tencuită pe bază de var, zugrăvită în nuanță de roz-deschis, cu degradări vizibile. Dispunere simetrică a trei goluri de ferestre dreptunghiulare, înalte și relativ înguste, cu tâmplărie din lemn. Cornișă orizontală simplă sub streășină. Registru inferior de soclu cu urme de umiditate ascensională. Fronton triunghiular cu ochi de bou semicircular (lunetă) în axul central. Fațadele laterale nu sunt vizibile de pe domeniul public, fiind încadrate între proprietățile vecine.
6.4.3	Formă acoperiș	Acoperiș în două ape, cu coamă paralelă cu strada și fronton triunghiular spre stradă prevăzut cu lunetă semicirculară. Învelitoare din țiglă ceramică, cu zone de uzură vizibilă și elemente înlocuite.
6.4.4	Extinderi	Neidentificat de către elaboratorul fișei
6.4.5	Anexe	Neidentificat de către elaboratorul fișei
6.5	Structură	Zidărie portantă din cărămidă arsă, specifică zonelor de câmpie bănățene din sec. XIX.
6.6	Materiale de construcție	Cărămidă arsă, tencuială pe bază de var, lemn (tâmplărie uși și ferestre).
6.6.1	Materiale de construcție acoperiș	Țiglă ceramică, șarpantă din lemn.
6.7	Tehnici de construcție	Zidărie portantă tradițională din cărămidă arsă cu mortar de var.
6.8	Încadrare stilistică	Istoricism provincial cu influențe eclectic moderate; arhitectură urbană mic-burgheză tipică Banatului de sfârșit de secol XIX.
6.9	Inscripții	Neidentificat de către elaboratorul fișei


7. CONSERVARE, RESTAURARE, AMENINȚĂRI

Capitol	Denumire capitol	Descriere
7.1	Starea generală de conservare	Mediocră. Fațada prezintă degradări vizibile ale tencuiei, exfolieri și zone cu tencuială desprinsă. Învelitoarea din țiglă prezintă urme de uzură.
7.2	Lucrări anterioare de restaurare	Amenajare ca muzeu și casă memorială după anul 2000, la inițiativa statului sârb. Detaliile tehnice ale intervențiilor nu sunt publicate în sursele consultate.

7.3	Riscuri / amenințări	Degradarea tencuielilor exterioare din cauza umidității și a intemperiilor; uzura învelitorii din țiglă.
7.3.1	Eroziune	NU
7.3.2	Inundații	NU
7.3.3	Alunecări de teren	NU
7.3.4	Agricultură	NU

8. DOCUMENTARE

Capitol	Denumire capitol	Descriere
8.1	Bibliografie	Lista Monumentelor Istorice, județul Timiș, Ministerul Culturii, Monitorul Oficial nr. 646 bis/16.07.2004; Stoicescu, Nicolae, Bibliografia localităților și monumentelor medievale din Banat, Editura Academiei, 1973; Monografia orașului Ciacova, Consiliul Județean Timiș.
8.2	Dosare și rapoarte, în arhive	Neidentificat de către elaboratorul fișei
8.3	Hărți, planuri, desene	Neidentificat de către elaboratorul fișei
8.4	Fotografii	
8.4.1	Fotografii satelitare	
8.4.2	Fotografii aeriene	Neidentificat de către elaboratorul fișei
8.4.3	Fotografii alb-negru	Neidentificat de către elaboratorul fișei


8.4.4	Fotografii color	
8.5	Atestare documentară	Lista Monumentelor Istorice, 2004 (cod TM-IV-m-B-06331, datare sec. XVIII); redenumirea străzii în 1911 în onoarea lui Dositei Obradovici.

9. NIVEL CLASARE

Capitol	Denumire capitol	Descriere
9.1	Grupa valorică	B
9.2	Categoria după natura obiectivului	IV (Memorial)
9.3	Criterii de evaluare globală	Valoare memorială excepțională, prin asocierea cu personalitatea lui Dositei Obradovici (c. 1739/1742–1811), scriitor iluminist, fondator al sistemului modern de educație sârb și prim ministru al educației

		în Serbia. Valoare de sit, ca martor al locului de naștere al uneia dintre cele mai importante personalități ale culturii sârbe moderne. Valoare arhitecturală reprezentativă pentru tipologia caselor urbane mic-burgheze de sfârșit de secol XIX din Banat.
9.4	Data și documentul protecției	Lista Monumentelor Istorice, MO nr. 646 bis/16/07/2004, Ordinul nr. 2.314/2004
9.5	Reglementări urbanistice	Zonă de protecție a monumentului istoric, 100m conform Legea nr. 422/2001 privind protejarea monumentelor istorice (republicată)

10. INVENTARIERE

Capitol	Denumire capitol	Descriere
10.1	Instituția în cadrul căreia s-a redactat fișa	VEGO CONCEPT ENGINEERING S.R.L.
10.2	Autorul fișei și calitatea acestuia	
10.2.1	Nume	Irodiu
10.2.2	Prenume	Raluca
10.2.3	Calitatea acestuia	Operator de date
10.2.4	Semnătura autografă a specialistului care a întocmit fișa	
10.3	Numărul procesului-verbal de validare în comisia regională a monumentelor istorice	
10.3.1	Numărul documentului de clasare	
10.3.2	Data ordinului de clasare	
10.4	Data redactării fișei	2026-04-08

Semnătura și ștampila conducătorului instituției:

Profeanu Virgil – Manager de proiect



Coordonator studiu istoric:

Arh. Iulian Cămui



